

Miércoles, 29 de septiembre de 2021

Sección III - Administración del Estado

Confederaciones Hidrográficas

Confederación Hidrográfica del Guadiana

ANUNCIO. Proyecto de Canon de Regulación y Tarifas de Utilización de Agua. Zona Occidental 2022.

Confeccionado el PROYECTO DE CANON DE REGULACIÓN Y TARIFAS DE UTILIZACIÓN DEL AGUA. ZONA OCCIDENTAL a aplicar en el ámbito de dicha zona de la Confederación Hidrográfica del Guadiana, correspondiente al año 2022, en cumplimiento de lo dispuesto en el vigente Reglamento del Dominio Público Hidráulico, aprobado por R.D. 849/1986 de 11 de abril (BOE del 30 de abril) se formaliza el presente trámite de INFORMACIÓN PÚBLICA, sobre dicho PROYECTO.

El importe de los diversos apartados a), b) y c) resultante para las distintas categorías de usuarios/as y para los diferentes intervalos de consumos unitarios se concreta en las tablas adjuntas, con cuyos valores se deducen los importes finales del Canon de Regulación y/o de la Tarifa de Utilización del Agua en aplicación de lo expuesto y definido en el Proyecto.

Dichos importes se publican en su doble formato, binomio por consumo (formato a utilizar con carácter general) y por superficie en el caso de usos agrícolas (para su uso de modo subsidiario o supletorio cuando no sea posible aplicar el formato binomio). Asimismo, se publican los importes aplicables al resto de usos.

Por otro lado, se publican los importes correspondientes a la amortización de las obras realizadas para las mejoras del abastecimiento de poblaciones en base a los respectivos convenios.

Durante un período de QUINCE (15) días, contados a partir de la fecha de inserción de la presente NOTA-ANUNCIO en el Boletín Oficial de la Provincia donde radique el aprovechamiento, podrán formularse las reclamaciones que procedan ante el:

- Sr. Presidente de la Confederación Hidrográfica del Guadiana.
- Avenida Reina Sofía, 43.
- 06800 MÉRIDA (BADAJOZ).



Miércoles, 29 de septiembre de 2021



por los medios especificados en el art. 16 de la Ley 39/2015, de 1 de octubre, del Procedimiento Administrativo Común de las Administraciones Públicas.

Durante dicho PLAZO, y en horas hábiles de oficina, podrá ser examinado en las oficinas de esta Confederación Hidrográfica del Guadiana, en Ciudad Real: Carretera de Porzuna, 6, en Badajoz: C/ Sinfiriano Madroñero, 12, Mérida: Avenida Reina Sofía, 43 o Don Benito: Avenida de Badajoz s/n., el PROYECTO DE CANON DE REGULACIÓN Y TARIFAS DE UTILIZACIÓN DEL AGUA. ZONA OCCIDENTAL así como en la página web del Organismo:

www.chguadiana.es.

Badajoz, 23 de septiembre de 2021

Roberto Carballo Vinagre
SECRETARIO GENERAL



Miércoles, 29 de septiembre de 2021

PROYECTO C.R. Y T.U.A. ZONA OCCIDENTAL. 2022		PROPUESTAS CANON DE REGULACIÓN PARA USUARIOS AGRÍCOLAS														
zona	sistema	categ.	PROPUESTA BINOMIA			PROPUESTA CONSUMO INFERIOR A 500 m ³ /ha			PROPUESTA POR SUPERFICIE							
			dotación [m ³ /ha]	a) [eur/10 ³ m ²]	b) [eur/10 ³ m ²]	c) [eur/ha]	dotación [m ³ /ha]	a) [eur/ha]	b) [eur/ha]	c) [eur/ha]	total [eur/ha]	dotación [m ³ /ha]	a) [eur/ha]	b) [eur/ha]	c) [eur/ha]	total [eur/ha]
ZONA OCCIDENTAL	ORELLANA GRAVEDAD	B	6.000	3,56	-0,48	52,90	< 500	4,27	-0,58	52,90	56,59	< 500	21,33	-2,88	52,90	71,35
	ORELLANA TOMAS DIRECTAS	E	6.000	3,56	-0,48	52,90	< 500	4,27	-0,58	52,90	56,59	< 500	21,33	-2,88	52,90	71,35
	ZUJAR ASPERSIÓN	B	6.000	3,56	-0,48	52,90	< 500	4,27	-0,58	52,90	56,59	< 500	21,33	-2,88	52,90	71,35
	ZUJAR TOMAS DIRECTAS	E	6.000	3,56	-0,48	52,90	< 500	4,27	-0,58	52,90	56,59	< 500	21,33	-2,88	52,90	71,35
	ZONA CENTRO NO OFICIAL	A	6.000	3,56	-0,48	52,90	< 500	4,27	-0,58	52,90	56,59	< 500	21,33	-2,88	52,90	71,35
	ZONA CENTRO OFICIAL (B1)	B	6.000	3,56	-0,48	52,90	< 500	4,27	-0,58	52,90	56,59	< 500	21,33	-2,88	52,90	71,35
	ZONA CENTRO TOMAS DIRECTAS	E	6.000	3,56	-0,48	52,90	< 500	4,27	-0,58	52,90	56,59	< 500	21,33	-2,88	52,90	71,35
	MONTIJO GRAVEDAD	B	6.000	3,56	-0,48	52,90	< 500	4,27	-0,58	52,90	56,59	< 500	21,33	-2,88	52,90	71,35
	MONTIJO TOMAS DIRECTAS	E	6.000	3,56	-0,48	52,90	< 500	4,27	-0,58	52,90	56,59	< 500	21,33	-2,88	52,90	71,35
	MONTIJO AMP. GRAV. ELECCIÓN	B	6.000	3,56	-0,48	52,90	< 500	4,27	-0,58	52,90	56,59	< 500	21,33	-2,88	52,90	71,35
	MONTIJO ASP. SECTOR e-1º	B	6.000	3,56	-0,48	52,90	< 500	4,27	-0,58	52,90	56,59	< 500	21,33	-2,88	52,90	71,35
	LOBON GRAVEDAD	B	6.000	3,56	-0,48	52,90	< 500	4,27	-0,58	52,90	56,59	< 500	21,33	-2,88	52,90	71,35
	LOBON TOMAS DIRECTAS	E	6.000	3,56	-0,48	52,90	< 500	4,27	-0,58	52,90	56,59	< 500	21,33	-2,88	52,90	71,35
	LOBON AMP. GRAV. ELECCIÓN	B	6.000	3,56	-0,48	52,90	< 500	4,27	-0,58	52,90	56,59	< 500	21,33	-2,88	52,90	71,35
	LOBON ASP. SECTORES 1-2º, g-2º	B	6.000	3,56	-0,48	52,90	< 500	4,27	-0,58	52,90	56,59	< 500	21,33	-2,88	52,90	71,35
	LOBON ASP. ARROYO-CALAMONTE	B	6.000	3,56	-0,48	52,90	< 500	4,27	-0,58	52,90	56,59	< 500	21,33	-2,88	52,90	71,35
	SECTOR R	B	6.000	3,56	-0,48	52,90	< 500	4,27	-0,58	52,90	56,59	< 500	21,33	-2,88	52,90	71,35
	PROSERPINA Y CORNALVO	G	6.000	3,56	-0,48	52,90	< 500	4,27	-0,58	52,90	56,59	< 500	21,33	-2,88	52,90	71,35
	REGULACIÓN INDIRECTA	F	6.000	1,00	-0,14	14,81	< 500	1,19	-0,16	14,81	15,84	< 500	5,97	-0,81	14,81	19,97
	CUENCA MEDIA	D	6.000	3,56	-0,48	52,90	< 500	4,27	-0,58	52,90	56,59	< 500	21,33	-2,88	52,90	71,35

Notas:
Se consideran tomas directas las que se derivan directamente de los respectivos canales.
Las tomas que derivan de acequias y tuberías están incluidas en el sistema de riego correspondiente.
B1: Sectores declarados oficialmente en riego (V-2, VI, VII, VIII y XII).

Miércoles, 29 de septiembre de 2021

PROYECTO C.R. Y T.U.A. ZONA OCCIDENTAL, 2022		PROPUESTAS TARIFA DE UTILIZACIÓN DEL AGUA PARA USUARIOS AGRÍCOLAS													
zona	sistema	categ.	PROPUESTA BINOMIA			PROPUESTA CONSUMO INFERIOR A 500 m ³ /ha			PROPUESTA POR SUPERFICIE						
			dotación [m ³ /ha]	a) [eur/10 ³ m ³]	b) [eur/10 ³ m ³]	c) [eur/ha]	dotación [m ³ /ha]	a) [eur/ha]	b) [eur/ha]	c) [eur/ha]	total [eur/ha]	a) [eur/ha]	b) [eur/ha]	c) [eur/ha]	total [eur/ha]
ZONA OCCIDENTAL	ORELLANA GRAVEDAD	B	8.500	0,00	0,00	7,52	< 500	0,00	0,00	0,00	7,52	0,00	0,00	0,00	7,52
	ORELLANA TOMAS DIRECTAS	E	8.500	0,00	0,00	0,00	< 500	0,00	0,00	0,00	0,00	0,00	0,00	0,00	0,00
	ZUJAR ASPERSIÓN	B	5.000	0,00	0,00	27,94	< 500	0,00	0,00	27,94	27,94	0,00	0,00	27,94	27,94
	ZUJAR TOMAS DIRECTAS	E	5.000	0,00	0,00	0,00	< 500	0,00	0,00	0,00	0,00	0,00	0,00	0,00	0,00
	ZONA CENTRO NO OFICIAL	A	7.500	4,13	1,19	0,00	< 500	6,20	1,78	0,00	7,98	30,99	8,90	0,00	39,89
	ZONA CENTRO OFICIAL (B1)	B	7.500	4,13	1,19	103,25	< 500	6,20	1,78	103,25	111,23	30,99	8,90	103,25	143,14
	ZONA CENTRO TOMAS DIRECTAS	E	7.500	4,13	1,19	0,00	< 500	6,20	0,00	0,00	7,98	30,99	8,90	0,00	39,89
	MONTIJO GRAVEDAD	B	6.000	0,00	0,00	6,39	< 500	0,00	0,00	6,39	6,39	0,00	0,00	6,39	6,39
	MONTIJO TOMAS DIRECTAS	E	6.000	0,00	0,00	0,00	< 500	0,00	0,00	0,00	0,00	0,00	0,00	0,00	0,00
	MONTIJO AMP. GRAV. ELEVACIÓN	B	5.000	0,00	0,00	6,39	< 500	0,00	0,00	6,39	6,39	0,00	0,00	6,39	6,39
	MONTIJO ASP. SECTOR e-1º	B	3.500	0,00	0,00	6,39	< 500	0,00	0,00	6,39	6,39	0,00	0,00	6,39	6,39
	LOBÓN GRAVEDAD	B	7.000	5,63	-3,63	4,15	< 500	7,88	-5,08	4,15	6,95	39,40	-25,40	4,15	18,15
	LOBÓN TOMAS DIRECTAS	E	7.000	5,63	-3,63	0,00	< 500	7,88	-5,08	0,00	2,80	39,40	-25,40	0,00	14,00
	LOBÓN AMP. GRAV. ELEVACIÓN	B	6.000	17,37	-0,65	4,15	< 500	20,85	-0,78	4,15	24,22	104,23	-3,88	4,15	104,50
	LOBÓN ASP. SECTORES f-2º, g-2º	B	2.000	127,57	-120,71	4,15	< 500	51,03	-48,28	4,15	6,90	265,13	-241,42	4,15	17,86
	LOBÓN ASP. ARROYO-CALAMONTE	B	4.500	20,13	0,53	4,15	< 500	18,12	0,48	4,15	22,75	90,58	2,39	4,15	97,13
	SECTOR R														
PROSERPINA Y CORNALVO	G														
REGULACIÓN INDIRECTA	F														
CUENCA MEDIA	D														

Notas:
Se consideran tomas directas las que se derivan directamente de los respectivos canales.
Las tomas que derivan de acequias y tuberías están incluidas en el sistema de riego correspondiente.
B1: Sectores declarados oficialmente en riego (V-2, VI, VII, VIII y XII).


Miércoles, 29 de septiembre de 2021

PROYECTO C.R. Y T.U.A. ZONA OCCIDENTAL. 2022		PROPUESTAS DE C.R. Y T.U.A. PARA USUARIOS DE ABASTECIMIENTOS E INDUSTRIALES													
exacción	sistema	categ.	ABAST. [eur/1000m³]			IND. CONS. [eur/1000m³]			IND. NO CONS. [eur/1000m³]			suma			
			a)	b)	c)	a)	b)	c)	a)	b)	c)	a)	b)	c)	
C.R.	TOMA EN EMBALSES Y RÍOS REGULADOS	(1)	17,78	-2,40	44,08	10,67	-1,44	26,45	35,68	2,13	-0,29	5,29	7,13		
	REGULACIÓN INDIRECTA	F	4,98	-0,68	12,34	2,99	-0,41	7,41	9,99	0,60	-0,08	1,48	2,00		
T.U.A.	ORELLANA TOMAS DIRECTAS	E	0,00	0,00	0,00	0,00	0,00	0,00	0,00	0,00	0,00	0,00	0,00		
	MONTIJO TOMAS DIRECTAS	E	0,00	0,00	0,00	0,00	0,00	0,00	0,00	0,00	0,00	0,00	0,00		
	LOBÓN TOMAS DIRECTAS	E	32,83	-21,17	0,00	19,70	-12,70	0,00	7,00	3,94	-2,54	0,00	1,40		
	LOBÓN AMP. GRAV. ELEVACIÓN TOMAS DIRECTAS RED	E	86,86	-3,23	3,46	52,11	-1,94	2,08	52,25	10,42	-0,39	0,42	10,45		

(1) Usuarios clasificados en categorías B, E, D y G con toma en embalses, canales, acequias, etc., y en tramos de ríos con regulación.

Miércoles, 29 de septiembre de 2021

PROYECTO C.R. Y T.U.A. ZONA OCCIDENTAL. 2022		PROPUESTAS TARIFA DE ABASTECIMIENTOS	
zona	entidad	exped.	importe anualidad [eur]
ZONA OCCIDENTAL	AYUNTAMIENTO DE CALZADILLA DE LOS BARROS	23/3-02	3.052,74 CONVENIO DE ENCOMIENDA DE GESTIÓN PARA EXPLOTACIÓN DE LA OBRA EMERGENCIA CONSISTENTE EN CONDUCCIONES Y DEPÓSITO DE AGUA PARA EL ABASTECIMIENTO AL MUNICIPIO DE CALZADILLA DE LOS BARROS: "Obras emergencia abastecimiento a Calzadilla de los Barros desde embalse Tentudía. Clave: 04.306.56177511"
	AYUNTAMIENTO DE ALMENDRALEJO	23/2-04	12.464,51 CONVENIO DE COLABORACIÓN PARA LA CONCESIÓN DE LA OBRA DE CONDUCCIÓN DE AGUA POTABLE DE ALMENDRALEJO (BADAJÓZ) DESDE DEPÓSITO REGULADOR: "Conducción de agua potable de Almenralejo desde depósito regulador. Clave: 02/0.3.01"
	AYUNTAMIENTO DE LOS SANTOS DE MAIMONA	23/1-07 b	19.715,56 CONVENIO DE COLABORACIÓN ENTRE C.H.G. Y AYTO. LOS SANTOS MAIMONA PARA EXPLOTACIÓN DE OBRAS DE ABASTECIMIENTO PARA EJECUCIÓN DEL ABASTECIMIENTO A LOS SANTOS DEL MAIMONA: "Obras de emergencia abastecimiento a Los Santos de Maimona. Clave 04.306.05767511"
	MANCOMUNIDAD DE AGUAS LOS MOLINOS	23/1-07	659,56 CONVENIO DE COLABORACIÓN ENTRE C.H.G. Y MANCOMUNIDAD DE AGUAS LOS MOLINOS PARA EXPLOTACIÓN DE OBRAS EMERGENCIA PARA EJECUCIÓN DEL ABASTECIMIENTO A LOS SANTOS DEL MAIMONA: "Obras de emergencia abastecimiento a Los Santos de Maimona. Clave 04.306.05767511"
	MANCOMUNIDAD DE AGUAS DE LOS EMBALSES JAIME OZORES Y FERIA	23/5-07	13.931,44 CONVENIO DE ENCOMIENDA DE GESTIÓN ENTRE LA C.H.G. Y LA MANCOMUNIDAD DE AGUAS DE LOS EMBALSES DE JAIME OZORES Y FERIA PARA LA GESTIÓN DE LA OBRA HIDRÁULICA DE EMERGENCIA PARA ABASTECIMIENTO A LA MANCOMUNIDAD DE AGUAS DE LOS EMBALSES DE JAIME OZORES Y FERIA. Clave: 04.306.56777511
	AYUNTAMIENTO DE ZAFRA	23/6-07	19.051,86 CONVENIO DE COLABORACIÓN ENTRE LA C.H.G. Y EL AYUNTAMIENTO DE ZAFRA PARA LA EXPLOTACIÓN DE LAS OBRAS DE EMERGENCIA PARA ABASTECIMIENTO DE AGUA A ZAFRA, MEDINA DE LAS TORRES Y PUEBLA SANCHO PEREZ. Clave: 04.306.05687511
	AYUNTAMIENTO DE MEDINA DE LAS TORRES	23/7-07	634,75 CONVENIO DE COLABORACIÓN ENTRE LA C.H.G. Y EL AYUNTAMIENTO DE MEDINA DE LAS TORRES PARA LA EXPLOTACIÓN DE LAS OBRAS DE EMERGENCIA PARA ABASTECIMIENTO DE AGUA A ZAFRA, MEDINA DE LAS TORRES Y PUEBLA S. PEREZ. Clave: 04/306.05687511
	AYUNTAMIENTO DE PUEBLA DE SANCHO PEREZ	23/8-07	590,21 CONVENIO DE COLABORACIÓN ENTRE LA C.H.G. Y EL AYUNTAMIENTO DE PUEBLA DE SANCHO PEREZ PARA LA EXPLOTACIÓN DE LAS OBRAS DE EMERGENCIA PARA ABASTECIMIENTO DE AGUA A ZAFRA, MEDINA DE LAS TORRES Y PUEBLA SANCHO PEREZ. Clave: 04/306.05687511
	MANCOMUNIDAD DE AGUAS DEL EMBALSE DE LOS MOLINOS	23/10-07	1.031,19 CONVENIO DE COLABORACIÓN ENTRE LA CHG Y LA MANCOMUNIDAD DE AGUA DEL EMBALSE DE LOS MOLINOS PARA LA GESTIÓN DE LA OBRA HIDRÁULICA DE EMERGENCIA PARA ABASTECIMIENTO A ZAFRA, MEDINA TORRES Y PUEBLA SANCHO PEREZ (BADAJÓZ). Clave: 04/306.05687511
	AYUNTAMIENTO DE HIGUERA DE LLERENA	23/6-08	314,97 CONVENIO DE ENCOMIENDA DE GESTIÓN ENTRE C.H.G. Y EL AYUNTAMIENTO DE HIGUERA DE LLERENA PARA EXPLOTACIÓN OBRAS DE EMERGENCIA PARA EJECUCIÓN DEL ABASTECIMIENTO A MANCOMUNIDAD DE LLERENA. Clave: 04.306.05777511
	AYUNTAMIENTO DE REINA	23/8-08	233,03 CONVENIO DE ENCOMIENDA DE GESTIÓN ENTRE C.H.G. Y EL AYUNTAMIENTO DE REINA PARA EXPLOTACIÓN OBRAS DE EMERGENCIA PARA EJECUCIÓN DEL ABASTECIMIENTO A MANCOMUNIDAD DE LLERENA. Clave: 04.306.05777511
	AYUNTAMIENTO DE USAGRE	23/9-08	576,27 CONVENIO DE ENCOMIENDA DE GESTIÓN ENTRE C.H.G. Y EL AYUNTAMIENTO DE USAGRE PARA EXPLOTACIÓN OBRAS DE EMERGENCIA PARA EJECUCIÓN DEL ABASTECIMIENTO A MANCOMUNIDAD DE LLERENA. Clave: 04.306.05777511
	AYUNTAMIENTO DE CHILLON	23/11-08	28.169,71 CONVENIO DE ENCOMIENDA DE GESTIÓN ENTRE LA C.H.G. Y EL AYTO DE CHILLON (CIUDAD REAL) PARA EXPLOTACIÓN DE LAS OBRAS DE EMERGENCIA PARA LA SUSTITUCIÓN DE CONDUCCIÓN DE ABASTECIMIENTO EN ALTA A CHILLON. Clave: 04.3.13.226/7511



Miércoles, 29 de septiembre de 2021

PROYECTO C.R. Y T.U.A. ZONA OCCIDENTAL. 2022		PROPUESTAS TARIFA DE ABASTECIMIENTOS		
zona	entidad	exped.	importe anualidad [eur]	
ZONA OCCIDENTAL	MANCOMUNIDAD DE VEGAS ALTAS	23/13-08	171.685,15	
	MANCOMUNIDAD COMARCA DE LLERENA	23/1-09	93.999,96	
	AYUNTAMIENTO DE VILLALBA DE LOS BARROS	23/14-09	7.316,78	
	MANCOMUNIDAD DEL TAMUJA (CACERES)	23/4-10	103.224,89	
	AYUNTAMIENTO DE ORELLANA LA VIEJA	23/4-12	6.210,96	
	AYUNTAMIENTO DE VALVERDE DE MERIDA	5/8-98	3.338,67	
	MANCOMUNIDAD DE AGUAS GUADALEMAR (MANCOMUNIDAD DE MUNICIPIOS SIBERIA I)	5/2-99	23.572,03	
	AYUNTAMIENTO DE FREGENAL DE LA SIERRA	5/11-00	34.108,10	
	AYUNTAMIENTO DE HIGUERA LA REAL	5/11-00	17.487,64	
				<p>CONVENIO ENCOMIENDA GESTIÓN PARA LA OBRA MEJORA DEL ABASTECIMIENTO A MANCOMUNIDAD VEGAS ALTAS. VARIOS TTMM (BADAJOZ Y CACERES) CLAVE: 04.399.0012/2121 (ABERTURA, ACEDERA, ALCOLLARIN, ALMOHARIN, CAMPOLUGAR, DON BENITO, ESCURIAL, GUAREÑA, MADRIGALEJO, MEDELLIN, MIJADAS, NAVALVILLAR PELA, ORELLANA LA VIEJA, PUERTO DE SANTA CRUZ, RENA, SANTA AMALIA, VILLAMESIAS, VILLANUEVA DE LA SERENA, VILLAR DE RENA)</p> <p>CONVENIO DE ENCOMIENDA DE GESTIÓN ENTRE CHG Y LA MANCOMUNIDAD DE AGUAS Y SERVICIOS DE LA COMARCA DE LLERENA PARA LA EXPLOTACIÓN DE LA OBRA DE MEJORA DEL SISTEMA DE ABASTECIMIENTO DE LA COMARCA DE AZUAGA (BADAJOZ). CLAVE: 04.306.562/2121</p> <p>CONVENIO ENCOMIENDA GESTIÓN PARA EXPLOTACIÓN INFRAESTRUCTURA EN OBRA DE EMERGENCIA PARA EJECUCIÓN DEL ABASTECIMIENTO A MUNICIPIOS DE LA MANCOMUNIDAD DE JAIME OZORES Y FERIA-AYTO. DE VILLALBA DE LOS BARROS. CLAVE: 04.306.573/7511</p> <p>CONVENIO DE ENCOMIENDA DE GESTIÓN PARA EXPLOTACIÓN DE OBRAS EMERGENCIA ABASTECIMIENTO DE LA MANCOMUNIDAD DEL RIO TAMUJA DESDE EL CANAL DE ORELLANA TTMM ALMOHARIN Y OTROS (CC). CLAVE: 04.310.0205/7511</p> <p>CONVENIO DE ENCOMIENDA DE GESTIÓN PARA LA EXPLOTACIÓN DE LA INFRAESTRUCTURA EJECUTADA EN LA OBRA MEJORA DEL ABASTECIMIENTO A LA MANCOMUNIDAD DE VEGAS ALTAS. CLAVE: 04.399.0012/2121</p> <p>RESOLUCIÓN PARA LA CONCESIÓN ADMINISTRATIVA DE USO DE OBRAS HIDRAULICAS DEL ESTADO (OBRAS DE EMERGENCIAS PARA EL ABASTECIMIENTO A VALVERDE DE MERIDA, CLAVE 04.306.533/7511)</p> <p>CESSION DE OBRAS DE ABASTECIMIENTO DE AGUA POTABLE A MANCOMUNIDAD GUADALEMAR Y OTRAS POBLACIONES AFECTADAS POR EL EMBALSE DE LA SERENA</p> <p>ACUERDO ENTRE C.H.G. Y AYTO. PARA REALIZACIÓN DE LAS OBRAS DE ABASTECIMIENTO DESDE EL EMBALSE DE VALUENGO A FREGENAL DE LA SIERRA E HIGUERA LA REAL (BADAJOZ). CLAVE: 04.306-543/7511</p> <p>ACUERDO ENTRE C.H.G. Y AYTO. PARA REALIZACIÓN DE LAS OBRAS DE ABASTECIMIENTO DESDE EL EMBALSE DE VALUENGO A FREGENAL DE LA SIERRA E HIGUERA LA REAL (BADAJOZ). CLAVE: 04.306-543/7511</p>

