

Viernes, 2 de octubre de 2020

### Sección III - Administración del Estado

#### Confederaciones Hidrográficas

#### Confederación Hidrográfica del Guadiana

#### **ANUNCIO. Información pública Proyecto de Canon de Regulación y Tarifas de Utilización del Agua. Año 2021. Zona Occidental.**

Confeccionado el Proyecto de Canon de Regulación y Tarifas de Utilización del Agua, zona occidental a aplicar en el ámbito de dicha zona de la Confederación Hidrográfica del Guadiana, correspondiente al año 2021, en cumplimiento de lo dispuesto en el vigente Reglamento del Dominio Público Hidráulico, aprobado por R.D. 849/1986 de 11 de Abril (BOE del 30 de Abril) se formaliza el presente trámite de INFORMACIÓN PÚBLICA, sobre dicho Proyecto.

El importe de los diversos apartados a), b) y c) resultante para las distintas categorías de usuarios/as y para los diferentes intervalos de consumos unitarios se concreta en las tablas adjuntas, con cuyos valores se deducen los importes finales del Canon de Regulación y/o de la Tarifa de Utilización del Agua en aplicación de lo expuesto y definido en el Proyecto.

Dichos importes se publican en su doble formato, binomio por consumo (formato a utilizar con carácter general) y por superficie en el caso de usos agrícolas (para su uso de modo subsidiario o supletorio cuando no sea posible aplicar el formato binomio). Asimismo se publican los importes aplicables al resto de usos.


Por otro lado se publican los importes correspondientes a la amortización de las obras realizadas para las mejoras del abastecimiento de poblaciones en base a los respectivos convenios.

Durante un período de QUINCE (15) días, contados a partir de la fecha de inserción de la presente NOTA-ANUNCIO en el Boletín Oficial de la Provincia donde radique el aprovechamiento, podrán formularse las reclamaciones que procedan ante el

Sr. Presidente de la Confederación Hidrográfica del Guadiana

Avenida Reina Sofía, 43

06800 MÉRIDA (BADAJOZ)



Viernes, 2 de octubre de 2020


por los medios especificados en el art. 16 de la Ley 39/2015, de 1 de octubre, del Procedimiento Administrativo Común de las Administraciones Públicas.

Durante dicho PLAZO, y en horas hábiles de oficina, podrá ser examinado en las de esta Confederación Hidrográfica del Guadiana, en Ciudad Real: Carretera de Porzuna, 6, en Badajoz: C/ Sinforiano Madroño, 12, Mérida: Avenida Reina Sofía, 43 o Don Benito: Avenida de Badajoz s/n., el Proyecto de Canon de Regulación y Tarifas de Utilización del Agua, zona occidental precitado.

Badajoz, 23 de septiembre de 2020


Roberto Carballo Vinagre

SECRETARIO GENERAL



Viernes, 2 de octubre de 2020

PROYECTO C.R. Y T.U.A. ZONA OCCIDENTAL. 2021		PROPUESTAS CANON DE REGULACIÓN PARA USUARIOS AGRÍCOLAS													
zona	sistema	categ.	PROPUESTA BINOMIA			PROPUESTA CONSUMO INFERIOR A 500 m <sup>3</sup> /ha			PROPUESTA POR SUPERFICIE						
			dotación [m <sup>3</sup> /ha]	a) [eur/10 <sup>m</sup> ²]	b) [eur/10 <sup>m</sup> ²]	c) [eur/ha]	dotación [m <sup>3</sup> /ha]	a) [eur/ha]	b) [eur/ha]	c) [eur/ha]	total [eur/ha]	a) [eur/ha]	b) [eur/ha]	c) [eur/ha]	total [eur/ha]
ZONA OCCIDENTAL	ORELLANA GRAVEDAD	B	6.000	2,57	1,06	44,57	< 500	3,08	1,28	44,57	48,93	15,41	6,38	44,57	66,36
	ORELLANA TOMAS DIRECTAS	E	6.000	2,57	1,06	44,57	< 500	3,08	1,28	44,57	48,93	15,41	6,38	44,57	66,36
	ZUJAR ASPERSION	B	6.000	2,57	1,06	44,57	< 500	3,08	1,28	44,57	48,93	15,41	6,38	44,57	66,36
	ZUJAR TOMAS DIRECTAS	E	6.000	2,57	1,06	44,57	< 500	3,08	1,28	44,57	48,93	15,41	6,38	44,57	66,36
	ZONA CENTRO	A-B	6.000	2,57	1,06	0,00	< 500	3,08	1,28	0,00	4,36	15,41	6,38	0,00	21,79
	ZONA CENTRO TOMAS DIRECTAS	E	6.000	2,57	1,06	0,00	< 500	3,08	1,28	0,00	4,36	15,41	6,38	0,00	21,79
	MONTIJO GRAVEDAD	B	6.000	2,57	1,06	44,57	< 500	3,08	1,28	44,57	48,93	15,41	6,38	44,57	66,36
	MONTIJO TOMAS DIRECTAS	E	6.000	2,57	1,06	44,57	< 500	3,08	1,28	44,57	48,93	15,41	6,38	44,57	66,36
	MONTIJO AMP. GRAV. ELEVACION	B	6.000	2,57	1,06	44,57	< 500	3,08	1,28	44,57	48,93	15,41	6,38	44,57	66,36
	MONTIJO ASP. SECTOR e-1ª	B	6.000	2,57	1,06	44,57	< 500	3,08	1,28	44,57	48,93	15,41	6,38	44,57	66,36
	LOBON GRAVEDAD	B	6.000	2,57	1,06	44,57	< 500	3,08	1,28	44,57	48,93	15,41	6,38	44,57	66,36
	LOBON TOMAS DIRECTAS	E	6.000	2,57	1,06	44,57	< 500	3,08	1,28	44,57	48,93	15,41	6,38	44,57	66,36
	LOBON AMP. GRAV. ELEVACION	B	6.000	2,57	1,06	44,57	< 500	3,08	1,28	44,57	48,93	15,41	6,38	44,57	66,36
	LOBON ASP. SECTORES f-2ª g-2ª	B	6.000	2,57	1,06	44,57	< 500	3,08	1,28	44,57	48,93	15,41	6,38	44,57	66,36
	SECTOR R. ARROYO-CALAMONTE	B	6.000	2,57	1,06	44,57	< 500	3,08	1,28	44,57	48,93	15,41	6,38	44,57	66,36
	SECTOR R.	B	6.000	2,57	1,06	44,57	< 500	3,08	1,28	44,57	48,93	15,41	6,38	44,57	66,36
PROSERPINA Y CORNALVO	G	6.000	0,72	0,30	12,48	< 500	0,86	0,36	12,48	13,70	15,41	6,38	44,57	66,36	
REGULACION INDIRECTA	F	6.000	0,72	0,30	12,48	< 500	0,86	0,36	12,48	13,70	4,31	1,79	12,48	18,58	
CUENCA MEDIA	D	6.000	2,57	1,06	44,57	< 500	3,08	1,28	44,57	48,93	15,41	6,38	44,57	66,36	



Viernes, 2 de octubre de 2020

**PROYECTO C.R. Y T.U.A. ZONA OCCIDENTAL. 2021**

**PROPUESTAS TARIFA DE UTILIZACIÓN DEL AGUA PARA USUARIOS AGRÍCOLAS**


zona	sistema	categ.	PROPUESTA BINOMIA			PROPUESTA CONSUMO INFERIOR A 500 m <sup>3</sup> /ha			PROPUESTA POR SUPERFICIE						
			dotación [m <sup>3</sup> /ha]	a) [eur/10 <sup>m</sup> ³]	b) [eur/10 <sup>m</sup> ³]	c) [eur/ha]	dotación [m <sup>3</sup> /ha]	a) [eur/ha]	b) [eur/ha]	c) [eur/ha]	a) [eur/ha]	b) [eur/ha]	c) [eur/ha]	total [eur/ha]	
ZONA OCCIDENTAL	ORELLANA GRAVEDAD	B	8.500	-5,21	-1,71	7,29	< 500	-8,86	-2,91	7,29	-4,48	-44,30	-14,53	7,29	-51,54
	ORELLANA TOMAS DIRECTAS	E	8.500	-5,21	-1,71	7,29	< 500	-8,86	-2,91	7,29	-4,48	-44,30	-14,53	7,29	-51,54
	ZUJAR ASPERSION	B	5.000	0,00	0,00	27,84	< 500	0,00	0,00	27,84	27,84	0,00	0,00	27,84	27,84
	ZUJAR TOMAS DIRECTAS	E	5.000	0,00	0,00	27,84	< 500	0,00	0,00	27,84	27,84	0,00	0,00	27,84	27,84
	ZONA CENTRO	A-B	7.500	4,04	5,04	0,00	< 500	6,05	7,56	0,00	13,61	30,26	37,80	0,00	68,06
	ZONA CENTRO TOMAS DIRECTAS	E	7.500	4,04	5,04	0,00	< 500	6,05	7,56	0,00	13,61	30,26	37,80	0,00	68,06
	MONTIJO GRAVEDAD	B	6.000	0,00	0,00	5,89	< 500	0,00	0,00	5,89	5,89	0,00	0,00	5,89	5,89
	MONTIJO TOMAS DIRECTAS	E	6.000	0,00	0,00	5,89	< 500	0,00	0,00	5,89	5,89	0,00	0,00	5,89	5,89
	MONTIJO AMP. GRAV. ELEVACION	B	5.000	0,00	0,00	5,89	< 500	0,00	0,00	5,89	5,89	0,00	0,00	5,89	5,89
	MONTIJO ASP. SECTOR e-1ª	B	3.500	0,00	0,00	5,89	< 500	0,00	0,00	5,89	5,89	0,00	0,00	5,89	5,89
	LOBON GRAVEDAD	B	7.000	10,16	8,52	4,06	< 500	14,23	11,92	4,06	30,21	71,13	59,61	4,06	134,80
	LOBON TOMAS DIRECTAS	E	7.000	10,16	8,52	4,06	< 500	14,23	11,92	4,06	30,21	71,13	59,61	4,06	134,80
	LOBON AMP. GRAV. ELEVACION	B	6.000	8,80	12,47	4,06	< 500	10,56	14,96	4,06	29,58	52,78	74,82	4,06	131,66
	LOBON ASP. SECTORES f-2ª g-2ª	B	2.000	6,07	22,44	4,06	< 500	2,43	8,98	4,06	15,47	12,15	44,88	4,06	61,09
	LOBON ASP. ARROYO-CALAMONTE	B	4.500	11,49	8,52	4,06	< 500	10,34	7,67	4,06	22,07	51,72	38,33	4,06	94,11
	SECTOR R	B													
PROSERPINA Y CORNALVO	G														
REGULACION INDIRECTA	F														
CUENCA MEDIA	D														




Viernes, 2 de octubre de 2020

PROYECTO C.R. Y T.U.A. ZONA OCCIDENTAL, 2021		PROPUESTAS DE C.R. Y T.U.A. PARA USUARIOS DE ABASTECIMIENTOS E INDUSTRIALES												
exacción	sistema	categ.	ABAST. [eur/1000m³]			IND. CONS. [eur/1000m³]			IND. NO CONS. [eur/1000m³]			suma		
			a)	b)	c)	a)	b)	c)	a)	b)	c)	a)	b)	c)
C.R.	TOMA EN EMBALSES Y RIOS REGULADOS	(1)	12,84	5,32	37,14	55,30	7,71	3,19	22,29	33,19	1,54	0,64	4,46	6,64
	REGULACION INDIRECTA	F	3,59	1,49	10,40	15,48	2,16	0,90	6,24	9,30	0,43	0,18	1,25	1,86
T.U.A.	ORELLANA TOMAS DIRECTAS	E	-36,92	-12,11	6,08	-42,95	-22,15	-7,27	3,65	-25,77	-4,43	-1,45	0,73	-5,15
	MONTIJO TOMAS DIRECTAS	E	0,00	0,00	4,91	4,91	0,00	0,00	2,95	2,95	0,00	0,00	0,59	
	LOBON TOMAS DIRECTAS	E	59,27	49,68	3,38	112,33	35,56	29,81	2,03	67,40	7,11	5,96	0,41	13,48
	LOBON AMP. GRAV. ELEVACION TOMAS DIRECTAS RED	E	43,98	62,35	3,38	109,71	26,39	37,41	2,03	65,83	5,28	7,48	0,41	13,17

(1) Usuarios clasificados en categorías B, E, D y G con toma en embalses, canales, acequias, etc., y en tramos de ríos con regulación.



PROYECTO C.R. Y T.U.A. ZONA OCCIDENTAL. 2021		PROPUESTAS TARIFA DE ABASTECIMIENTOS	
zona	entidad	exped.	importe anualidad [eur]
zona	entidad	exped.	importe anualidad [eur]
zona	entidad	exped.	importe anualidad [eur]
ZONA OCCIDENTAL	AYUNTAMIENTO DE CALZADILLA DE LOS BARROS	23/8-02	3.488,85
	AYUNTAMIENTO DE ALMENDRALEJO	23/2-04	14.022,58
	AYUNTAMIENTO DE LOS SANTOS DE MAIMONA	23/1-07 b	21.358,52
	MANCOMUNIDAD DE AGUAS LOS MOLINOS	23/1-07	714,52
	MANCOMUNIDAD DE AGUAS DE LOS EMBALSES JAIME OZORES Y FERIA	23/5-07	15.092,39
	AYUNTAMIENTO DE ZAFRA	23/6-07	20.783,85
	AYUNTAMIENTO DE MEDINA DE LAS TORRES	23/7-07	687,65
	AYUNTAMIENTO DE PUEBLA DE SANCHO PEREZ	23/8-07	639,39
	MANCOMUNIDAD DE AGUAS DEL EMBALSE DE LOS MOLINOS	23/10-07	1.117,13
	AYUNTAMIENTO DE HIGUERA DE LLERENA	23/6-08	341,22
	AYUNTAMIENTO DE REINA	23/8-08	252,45
	AYUNTAMIENTO DE USAGRE	23/9-08	624,29
	AYUNTAMIENTO DE CHILLON	23/11-08	30.517,18
			CONVENIO DE ENCIMIENDA DE GESTIÓN PARA EXPLOTACIÓN DE LA OBRA EMERGENCIA CONSISTENTE EN CONDUCCIONES Y DEPÓSITO DE AGUA PARA EL ABASTECIMIENTO AL MUNICIPIO DE CALZADILLA DE LOS BARROS: "Obras emergencia abastecimiento a Calzadilla de los Barros desde embalse T entudía. Clave: 04.306.561/7511"
			CONVENIO DE COLABORACIÓN PARA LA CONCESIÓN DE LA OBRA DE CONDUCCIÓN DE AGUA POTABLE DE ALMENDRALEJO (BADAJOZ) DESDE DEPÓSITO REGULADOR: "Conducción de agua potable de Almendraejo desde depósito regulador. Clave: 02/0.3.01"
			CONVENIO DE COLABORACIÓN ENTRE C.H.G. Y AYTO. LOS SANTOS MAIMONA PARA EXPLOTACIÓN DE OBRAS EMERGENCIA PARA EJECUCIÓN DEL ABASTECIMIENTO A LOS SANTOS DEL MAIMONA: "Obras de emergencia abastecimiento a Los Santos de Maimona. Clave: 04.306.0576/7511"
			CONVENIO DE COLABORACIÓN ENTRE C.H.G. Y MANCOMUNIDAD DE AGUAS LOS MOLINOS PARA EXPLOTACIÓN DE OBRAS EMERGENCIA PARA EJECUCIÓN DEL ABASTECIMIENTO A LOS SANTOS DEL MAIMONA: "Obras de emergencia abastecimiento a Los Santos de Maimona. Clave: 04.306.0576/7511"
			CONVENIO DE ENCIMIENDA DE GESTIÓN ENTRE LA C.H.G. Y LA MANCOMUNIDAD DE AGUAS DE LOS EMBALSES DE JAIME OZORES Y FERIA PARA LA GESTIÓN DE LA OBRA HIDRAULICA DE EMERGENCIA PARA ABASTECIMIENTO A LA MANCOMUNIDAD DE AGUAS DE LOS EMBALSES DE JAIME OZORES Y FERIA. Clave: 04.306.567/7511
			CONVENIO DE COLABORACIÓN ENTRE LA C.H.G. Y EL AYUNTAMIENTO DE ZAFRA PARA LA EXPLOTACIÓN DE LAS OBRAS DE EMERGENCIA PARA ABASTECIMIENTO DE AGUA A ZAFRA, MEDINA DE LAS TORRES Y PUEBLA SANCHO PEREZ. Clave: 04/306.0568/7511
			CONVENIO DE COLABORACIÓN ENTRE LA C.H.G. Y EL AYUNTAMIENTO DE MEDINA DE LAS TORRES PARA LA EXPLOTACIÓN DE LAS OBRAS DE EMERGENCIA PARA ABASTECIMIENTO DE AGUA A ZAFRA, MEDINA DE LAS TORRES Y PUEBLA S. PEREZ. Clave: 04/306.0568/7511
			CONVENIO DE COLABORACIÓN ENTRE LA C.H.G. Y EL AYUNTAMIENTO DE PUEBLA DE SANCHO PEREZ PARA LA EXPLOTACIÓN DE LAS OBRAS DE EMERGENCIA PARA ABASTECIMIENTO DE AGUA A ZAFRA, MEDINA DE LAS TORRES Y PUEBLA SANCHO PEREZ. Clave: 04/306.0568/7511
			CONVENIO DE COLABORACIÓN ENTRE LA C.H.G. Y LA MANCOMUNIDAD DE AGUA DEL EMBALSE DE LOS MOLINOS PARA LA GESTIÓN DE LA OBRA HIDRAULICA DE EMERGENCIA PARA ABASTECIMIENTO A ZAFRA, MEDINA TORRES Y PUEBLA SANCHO PEREZ (BADAJOZ). Clave: 04/306.0568/7511
			CONVENIO DE ENCIMIENDA DE GESTIÓN ENTRE C.H.G. Y EL AYUNTAMIENTO DE HIGUERA DE LLERENA PARA EXPLOTACIÓN OBRAS DE EMERGENCIA PARA EJECUCIÓN DEL ABASTECIMIENTO A MANCOMUNIDAD DE LLERENA. Clave: 04.306.0577/7511
			CONVENIO DE ENCIMIENDA DE GESTIÓN ENTRE C.H.G. Y EL AYUNTAMIENTO DE REINA PARA EXPLOTACIÓN OBRAS DE EMERGENCIA PARA EJECUCIÓN DEL ABASTECIMIENTO A MANCOMUNIDAD DE LLERENA. Clave: 04.306.0577/7511
			CONVENIO DE ENCIMIENDA DE GESTIÓN ENTRE C.H.G. Y EL AYUNTAMIENTO DE USAGRE PARA EXPLOTACIÓN OBRAS DE EMERGENCIA PARA EJECUCIÓN DEL ABASTECIMIENTO A MANCOMUNIDAD DE LLERENA. Clave: 04.306.0577/7511
			CONVENIO DE ENCIMIENDA DE GESTIÓN ENTRE LA C.H.G. Y EL AYTO DE CHILLON (CIUDAD REAL) PARA EXPLOTACIÓN DE LAS OBRAS DE EMERGENCIA PARA LA SUSTITUCIÓN DE CONDUCCIÓN DE ABASTECIMIENTO EN ALTA A CHILLON. Clave: 04-313.286/7511



Viernes, 2 de octubre de 2020

PROYECTO C.R. Y T.U.A. ZONA OCCIDENTAL. 2021		PROPUESTAS TARIFA DE ABASTECIMIENTOS	
zona	entidad	exped.	importe anualidad [eur]
ZONA OCCIDENTAL	MANCOMUNIDAD DE VEGAS ALTAS	23/13-08	182.415,47
	MANCOMUNIDAD COMARCA DE LLERENA	23/1-09	98.476,14
	AYUNTAMIENTO DE VILLALBA DE LOS BARRROS	23/14-09	7.899,41
	MANCOMUNIDAD DEL TAMUJA (CACERES)	23/4-10	110.106,55
	AYUNTAMIENTO DE ORELLANA LA VIEJA	23/4-12	6.576,31
	AYUNTAMIENTO DE VALVERDE DE MERIDA	5/8-98	4.173,33
	MANCOMUNIDAD DE AGUAS GUADALEMAR (MANCOMUNIDAD DE MUNICIPIOS SIBERIA I)	5/2-99	29.465,03
	AYUNTAMIENTO DE FREGENAL DE LA SIERRA	5/11-00	36.383,04
	AYUNTAMIENTO DE HIGUERA LA REAL	5/11-00	18.559,37
			título del convenio
			CONVENIO ENCOMIENDA GESTIÓN PARA LA OBRA MEJORA DEL ABASTECIMIENTO A MANCOMUNIDAD VEGAS ALTAS. VARIOS TTMM (BADAJOZ Y CACERES). CLAVE: 04.399.001/2/21 (ABERTURA, ACEDERA, ALCOLLARIN, ALMOHARIN, CAMPOLLUGAR, DON BENITO, ESCURIAL, GUARENA, MADRIGALEJO, MEDELLIN, MIJADASAS, NAVALVILLAR PELA, ORELLANA LA VIEJA, PUERTO DE SANTA CRUZ, RENA, SANTA AMALIA, VILLAMESIAS, VILLANUEVA DE LA SERENA, VILLAR DE RENA)
			CONVENIO DE ENCOMIENDA DE GESTIÓN ENTRE CHG Y LA MANCOMUNIDAD DE AGUAS Y SERVICIOS DE LA COMARCA DE LLERENA PARA LA EXPLOTACIÓN DE LA OBRA DE MEJORA DEL SISTEMA DE ABASTECIMIENTO DE LA COMARCA DE AZUAGA (BADAJOZ). CLAVE: 04.306.562/2121
			CONVENIO ENCOMIENDA GESTIÓN PARA EXPLOTACIÓN INFRAESTRUCTURA EN OBRA DE EMERGENCIA PARA LA EJECUCIÓN DEL ABASTECIMIENTO A MUNICIPIOS DE LA MANCOMUNIDAD DE JAIME OZORES Y FERIA- AYTO. DE VILLALBA DE LOS BARRROS. CLAVE: 04.306.575/7511
			CONVENIO DE ENCOMIENDA GESTIÓN PARA EXPLOTACIÓN DE OBRAS EMERGENCIA ABASTECIMIENTO DE LA MANCOMUNIDAD DEL RIO TAMUJA DESDE EL CANAL DE ORELLANA TTMM ALMOHARIN Y OTROS (CC). CLAVE: 04.310.0205/7511.
			CONVENIO DE ENCOMIENDA DE GESTIÓN PARA LA EXPLOTACIÓN DE LA INFRAESTRUCTURA EJECUTADA EN LA OBRA MEJORA DEL ABASTECIMIENTO A LA MANCOMUNIDAD DE VEGAS ALTAS. CLAVE: 04.399.001/2/2121
			RESOLUCIÓN PARA LA CONCESIÓN ADMINISTRATIVA DE USO DE OBRAS HIDRAULICAS DEL ESTADO (OBRAS DE EMERGENCIAS PARA EL ABASTECIMIENTO A VALVERDE DE MERIDA. CLAVE 04.306.533/7511)
			CESSION DE OBRAS DE ABASTECIMIENTO DE AGUA POTABLE A MANCOMUNIDAD GUADALEMAR Y OTRAS POBLACIONES AFECTADAS POR EL EMBALSE DE LA SERENA
			ACUERDO ENTRE C.H.G. Y AYTOS. PARA REALIZACIÓN DE LAS OBRAS DE ABASTECIMIENTO DESDE EL EMBALSE DE VALUENGO A FREGENAL DE LA SIERRA E HIGUERA LA REAL (BADAJOZ). CLAVE: 04.306-543/7511
			ACUERDO ENTRE C.H.G. Y AYTOS. PARA REALIZACIÓN DE LAS OBRAS DE ABASTECIMIENTO DESDE EL EMBALSE DE VALUENGO A FREGENAL DE LA SIERRA E HIGUERA LA REAL (BADAJOZ). CLAVE: 04.306-543/7511

