


# CONFEDERACIÓN HIDROGRÁFICA DEL GUADIANA

## La Gota del Guadiana

### PROGRAMA DE SENSIBILIZACIÓN Y EDUCACIÓN AMBIENTAL



# La Gota del Guadiana

## INDICE:

*Página*

PRESENTACIÓN DEL JUEGO	-----	1	
MODO DE JUEGO	-----	2	
L E Y E N D A	Casillas 1-12	-----	3
	Casillas 13-24	-----	4
	Casillas 25-36	-----	5
	Casillas 38-48	-----	6
	Casillas 50-61	-----	7
	Casillas 62-73	-----	8
	Casillas 74-85	-----	9
	Casillas 86-97	-----	10
	Casillas 98-109	-----	11
	Casillas 110-120	-----	12

TABLERO PARA IMPRIMIR Y MONTAR

13

14

15

16



# La Gota del Guadiana

## PRESENTACIÓN DEL JUEGO:

La Gota del Guadiana es un juego de mesa que pretende darnos a conocer la riqueza ambiental, cultural, monumental, gastronómica y turística que ofrece nuestro río y la extensión de su cuenca lo largo de sus 818 km.

Para ello deberemos disponer del tablero de juego que se adjunta a este documento, una ficha por jugador y un dado.

El tablero se entrega en formato PDF de 4 páginas tamaño A4, que deberás imprimir y después unir, aplicando pegamento sobre las pestañas señaladas. Te recomendamos que una vez que lo tengas unido, lo pegues sobre una superficie de cartón y después lo plastifiques con forro para libros o cinta adhesiva transparente, de este modo será más duradero y podrás disponer de tu tablero en buenas condiciones siempre que quieras volver a jugar.

## COMO MONTAR NUESTRO TABLERO:



Paso 1: Imprime el tablero



Paso 2: Une las partes en orden



Paso 3: Pégalo sobre un cartón.



Paso 4: Plastificalo con forro para libros.

## MODO DE JUEGO:

La Gota del Guadiana es un juego apto para todas las edades y pueden jugar en la misma partida tantos jugadores como deseen.

El jugador más mayor será el narrador de la partida. Para comenzar a jugar lo primero que se ha de hacer es establecer el orden de jugadores en la partida, para lo cual cada jugador lanzará el dado y quien saque la puntuación más alta será el que obtenga el primer turno para comenzar la partida, el resto del orden de turnos se corresponderán con las siguientes puntuaciones más altas obtenidas. En caso de empate, los jugadores que obtuvieron la misma puntuación serán los que nuevamente lancen el dado, que determinará el orden de salida con respecto al primer lanzamiento.

¡Comienza la partida! Siguiendo el orden establecido en la tirada inicial, cada jugador lanzará los dados y se desplazará por el tablero tantas casillas como puntos haya obtenido en el lanzamiento de dados. Tras colocar la ficha en la casilla correspondiente el narrador procederá a la lectura del significado de esa casilla, cuya información se adjunta en este documento en el apartado "Leyenda"

**ATENCIÓN**, el tablero esta lleno de casillas con bonificación o penalización, que tienen un significado y en caso de caer sobre ellas, deberemos actuar del siguiente modo:



### *DE GOTA A GOTA...*

Cada gota del Guadiana es tan importante como generosa. **Avanza a la siguiente gota y vuelve a lanzar los dados.**



### *EMBALSE*

Los embalses guardan el agua del Guadiana para cuando más las necesitamos y esas gotas tardan más en viajar por la cuenca, por eso **esperarás 1 turno para volver a jugar.**




### *ESPACIOS NATURALES*

Las aguas de la Cuenca del Guadiana están presentes en muchos espacios naturales, entornos de alto valor ambiental. **Avanza una casilla sin hacer uso de su bonificación.**



### *PUENTE*

A lo largo de la historia, los puentes han permitido al hombre avanzar más allá del río para encontrar el progreso. **Avanza 2 casillas sin hacer uso de su bonificación.**



### *ESPECIES EXÓTICAS INVASORAS*

Las Especies Exóticas Invasoras son la 2ª causa mundial de pérdida de biodiversidad, un grave problema que te hará **retroceder hasta la casilla de Salida y volver a empezar.**

El ganador de la partida será el participante que llegue en primer lugar a la casilla final. Para acceder a ella tienes que sacar la puntuación exacta, no está permitido retroceder. En caso de que el valor obtenido en el lanzamiento de dados supere el número de casillas a avanzar, tu ficha no se moverá.

## Leyenda

CASILLA		¿SABÍAS QUE?
1	<i>Castilla-La Mancha</i>	El río Guadiana comienza sus 818 km de recorrido en la provincia de Ciudad Real, pero la Cuenca del Guadiana cuenta con afluentes y acuíferos también en las provincias de Cuenca, Albacete y Toledo.
2	<i>Reserva de la Biosfera La Mancha Húmeda</i>	Fue declarada en el año 1980 por la UNESCO por el alto valor ambiental de los diversos humedales que se concentran en este territorio, ricos en flora y fauna.
3	<i>El Guadiana y Don Quijote</i>	En el capítulo 23 de la 2ª Parte del Quijote de la Mancha se narra la historia del nacimiento del Guadiana.
4	<i>Parque Natural Lagunas de Ruidera</i>	Este espacio natural, declarado en 1979, está considerado el nacimiento del Guadiana. Cuenta con 15 lagunas de un alto valor ambiental.
5	<i>Desaparece</i>	Poco después de las Lagunas de Ruidera nuestro río se adentra en las profundidades de la tierra desapareciendo por completo.
7	<i>Queso Manchego</i>	Uno de los productos más típicos de Castilla-La Mancha es el Queso Manchego. Se elabora con leche de oveja de raza manchega y tiene reconocida la Denominación de Origen Protegida por la Unión Europea.
8	<i>Aparece</i>	En el término de Villarubia de los Ojos, el Guadiana vuelve a emerger a la superficie en los conocidos "Ojos del Guadiana".
9	<i>Río Gigüela</i>	Este río de 255 km de longitud nace en el Puerto de Cabrejas a 1080 metros de altitud y en su unión con el Guadiana por la margen derecha se forman las conocidas Tablas de Daimiel.
10	<i>Parque Nacional Tablas de Daimiel</i>	Este espacio natural protegido fue declarado en 1973 bajo la máxima figura de protección ambiental, Parque Nacional, representando un ecosistema de tablas único, donde destaca la presencia del taray y las anátidas.
12	<i>Pato Colorado</i>	Este pato destaca por su cabeza de gran tamaño y color rojizo. Utiliza orillas y vegetación flotante para criar. Se trata de la especie más representativa del Parque Nacional de las Tablas de Daimiel.

## Leyenda

CASILLA		¿SABÍAS QUE?
13	<i>Birdwatching</i>	La observación de aves cada día cuenta con más aficionados. La diversidad y abundancia de especies que se pueden observar en la Cuenca del Guadiana la han convertido en referente europeo para esta práctica.
14	<i>Río Bullaque</i>	El río Bullaque tiene un alto valor ambiental. Discurre a lo largo de sus 91 km por enclaves como el Parque Nacional de Cabañeros y más adelante se incorpora al Guadiana por la margen derecha en el paraje de “Las Juntas”.
15	<i>Parque Nacional Cabañeros</i>	Declarado en el año 1995, este Parque Nacional representa uno de los mejores ecosistemas de Dehesa y Bosque Mediterráneo que se pueden contemplar.
17	<i>Águila Imperial Ibérica</i>	Se trata de la rapaz más representativa de los cielos de la Península Ibérica, cuyos hombros blancos la hacen inconfundible. Dehesas y Bosques Mediterráneos son sus principales hábitats de alimentación y reproducción.
18	<i>Safari 4x4</i>	En el Parque Nacional de Cabañeros, durante el periodo otoñal, son famosos sus Safaris 4x4 donde se puede contemplar la berrea del Ciervo Ibérico muy de cerca.
19	<i>Ciervo Ibérico</i>	El rey del bosque, así lo determina su majestuosa corona. Durante la berrea, entre finales de verano y principios de otoño, encontraremos el mejor momento para verlos.
20	<i>Extremadura</i>	El Guadiana abandona Castilla-La Mancha y se adentra en Extremadura, donde flanqueará serranías, formará extensas vegas y será un río internacional en Portugal.
22	<i>Embalse de Cijara</i>	Este embalse fue construido en el año 1956. Es el tercer embalse más grande de la Cuenca del Guadiana en un entorno rodeado de Bosque Mediterráneo y Pinares.
23	<i>Reserva de la Biosfera La Siberia</i>	Declarada en 2019, esta Reserva de la Biosfera, representada por los ecosistemas de Dehesa y Bosque Mediterráneo, cuenta con 4 de los 7 embalses mas grandes de la Cuenca del Guadiana.
24	<i>Miel de La Siberia</i>	Uno de los principales motores económicos del entorno de Cijara es la producción de miel. Entre sus municipios, uno de ellos es conocido como el pueblo de la miel: Fuenlabrada de los Montes.

## Leyenda

CASILLA		¿SABÍAS QUE?
25	<i>Buitre Leonado</i>	Se trata de una gran rapaz rupícola, que anida en los cantiles rocosos. Se agrupa en colonias y se desplaza muchos km para alimentarse de carroña, cumpliendo un cometido ecológico al eliminar focos de infección.
27	<i>Río Estena</i>	Este afluente del Guadiana por su margen derecha, discurre por parajes de gran belleza y valor ambiental, atravesando el Parque Nacional de Cabañeros por el “Boquerón del Estena”.
28	<i>Reserva Natural Fluvial Río Guadarranque</i>	El río Guadarranque es tributario del Guadiana por su margen derecha. Nace en el GeoParque Villuercas, Ibores, Jara y desemboca en el Embalse de Cíjara, dejando a su paso prolongadas alisedas y fresnedas.
29	<i>Pesca</i>	Es una de las actividades con mayor número de adeptos en los embalses del Guadiana, en los que se organizan importantes competiciones de pesca deportiva.
30	<i>Yacimiento Paleontológico “El Membrillar”</i>	En Villarta de los Montes, la Unex encontró en 2016, fósiles de los primeros animales del planeta con esqueleto, del periodo Ediacárico (hace 550 millones de años). Este yacimiento es referente mundial.
31	<i>Embalse de García Sola</i>	Este es el segundo de los embalses que retiene las aguas del Guadiana según entra en la comunidad extremeña. Se localiza en un paraje de gran belleza, entre formaciones rocosas y un denso bosque mediterráneo.
33	<i>Arte rupestre en las Sierras de Peloeche</i>	La cueva de La Panda es famosa por sus pinturas de la edad de bronce, en las que se representan figuras humanas y de animales, en escenas de caza y pastoreo.
34	<i>Alimoche</i>	Este carroñero estival es conocido como el buitre sabio, por ser una de las aves más inteligentes que habita en los roquedos de la Cuenca del Guadiana.
35	<i>Senderismo</i>	En el Embalse de García Sola encontramos una de las etapas más bellas del Camino Natural del Guadiana (GR-114), un sendero de 818 km comprendidos entre las Lagunas de Ruidera y el Golfo de Cádiz
36	<i>ZEPA y LIC Puerto Peña-Los Golondrinos</i>	Este espacio de la Red Natura 2000 está representado por la gran mole cuarcítica de Puerto Peña, que cuenta con la colonia de cría más abundante de Buitre Leonado de la provincia de Badajoz, con 45 parejas.

## Leyenda

CASILLA		¿SABÍAS QUE?
38	<i>Halcón Peregrino</i>	Es el ave más veloz del planeta, llegando a alcanzar velocidades superiores a los 350 km/h. Vive en los cortados rocosos más inaccesibles de nuestras sierras.
39	<i>Camping</i>	Son numerosos los campings que encontramos a lo largo de nuestro río, en estas instalaciones al aire libre podemos disfrutar de nuestras vacaciones y salidas en pleno contacto con la naturaleza.
40	<i>Embalse de Orellana</i>	Este embalse construido en 1961 es el más grande de los situados en el tramo medio del río Guadiana y está regulado por los de García de Sola y Cíjara, así como por el trasvase del Zújar y La Serena.
41	<i>Canal de las Dehesas</i>	Este canal es una espectacular obra de ingeniería que nace en el embalse de García de Sola y se encarga de proveer de agua para el regadío a la comarca de Vegas Altas. Cuenta con varios ramales y canales secundarios.
42	<i>Ciclismo</i>	Los 818 kilómetros de longitud de nuestro río, así como muchos otros enclaves de la cuenca, podremos recorrerlos en bicicleta y disfrutar así del deporte en contacto con la naturaleza.
44	<i>Playa de Orellana "Costa Dulce"</i>	Se trata de la primera playa interior que ha conseguido una bandera azul, distintivo que otorga la Fundación Europea para la Educación Ambiental (FEE) por la buena calidad de sus aguas y el cumplimiento de la legislación.
45	<i>Nutria</i>	Este mamífero acuático es uno de los más singulares del Guadiana y se le considera bioindicador al revelar con su presencia el buen estado de las aguas en las cuales vive.
46	<i>Humedal Ramsar Embalse de Orellana</i>	El embalse de Orellana es una de las 10 zonas húmedas de la Cuenca del Guadiana que pertenecen a la lista de humedales de importancia internacional establecidos en el Convenio de Ramsar.
47	<i>Navegación a Vela</i>	Uno de los atractivos con los que cuentan varios de nuestros embalses es la posibilidad de navegar a vela en ellos.
48	<i>Búho Real</i>	Esta rapaz nocturna es la de mayor tamaño de todas las que podemos encontrar en Europa con una envergadura que puede llegar a los 1,7 metros.

## Leyenda

CASILLA		¿SABÍAS QUE?
50	<i>Embalse de La Serena</i>	Este embalse con capacidad para embalsar 3,21 billones de litros de agua, fue inaugurado en 1990 y goza de ser el embalse más grande de España, el segundo de la Península Ibérica y el tercero de Europa.
51	<i>Cordero de Extremadura</i>	Los pastizales y dehesas de La Serena son el hábitat favorito del Cordero de Extremadura, que cuenta con la denominación de calidad "Indicación Geográfica Protegida" regulada por la Unión Europea.
52	<i>Grullas</i>	La Cuenca del Guadiana congrega el mayor núcleo de Grulla común invernante de toda Europa, atraída por el rastrojo de cereal de verano y la bellota de las dehesas.
53	<i>Río Zújar</i>	Este río de 214 km de recorrido, establece los límites entre las provincias de Badajoz y Córdoba en su curso alto. Es el afluente más caudaloso del Guadiana, al que vierte sus aguas por la margen izquierda.
55	<i>Torta de La Serena</i>	Este peculiar queso está elaborado con leche de oveja merina y fermentado con cuajo vegetal propio de La Serena, por lo que tiene reconocida la Denominación de Origen Protegida por la Unión Europea.
56	<i>Avutarda</i>	Es el ave que domina la estepa, por su gran porte y por su peso, ya que la Avutarda es el ave voladora más pesada del mundo, con hasta 16 kilos de peso en los individuos machos.
57	<i>Kayak</i>	Una de las actividades más atractivas que se pueden realizar en el embalse de La Serena son las travesías en Kayak, desde el embarcadero de Peñalsordo.
58	<i>Embalse de Zújar</i>	Este embalse fue construido en el año 1964 y sus aguas sirven para regar los cultivos de las Vegas del Guadiana. Cuenta con un complejo turístico denominado La Isla de Zújar, donde realizar diferentes y atractivas actividades.
59	<i>Abejaruco</i>	A este ave insectívora le encantan las abejas, de ahí su nombre. El llamativo colorido de su plumaje le ha otorgado también el nombre de Ave Arcoiris.
61	<i>Paddle Surf</i>	La práctica de este deporte ha sido una de las últimas incorporaciones que han sido incluídas en el catálogo de ocio familiar que se oferta en la Cuenca del Guadiana.

## Leyenda

CASILLA		¿SABÍAS QUE?
62	<i>Vegas del Guadiana</i>	En 1952 comenzó a llevarse a cabo el conocido Plan Badajoz, que convirtió las Vegas del Guadiana en una zona regable referente en Europa. Aquí hoy se produce Arroz, Maíz, Tomate, Ciruela, Nectarina, Almendra...
63	<i>Puente Medieval de Medellín</i>	Este puente se terminó de construir en 1630, sustituyendo a un puente romano que existía en su lugar, el 1er puente romano que se construyó en la Lusitania, siendo el 4º más largo de este territorio.
64	<i>Río Matachel</i>	El río Matachel es uno de los afluentes más importantes del Río Guadiana, en el que desemboca por la margen izquierda cerca de Mérida, después de recorrer 124 km.
66	<i>Embalse de Alange</i>	Este embalse, inaugurado en 1992, es el 4º con mayor capacidad de la Cuenca del Guadiana. Está construido en el entorno de las Sierras Centrales de Badajoz, y destaca por su paisaje abrupto y rocoso.
67	<i>Escalada</i>	Los escarpados roquedos de las Sierras Centrales de Badajoz permiten poner en práctica este deporte, con múltiples vías de escalada de diferente dificultad.
68	<i>Vencejos</i>	Los vencejos siempre vuelan, únicamente permanecen posados en suelo firme al nacer, al incubar huevos y criar pollos. El único sitio donde conviven 5 especies diferentes de vencejos es el municipio de Alange.
69	<i>Puente Romano de Mérida</i>	Este puente incluido en el Patrimonio Arqueológico de Mérida y declarado Patrimonio de la Humanidad por la UNESCO, presume de ser el puente romano más largo de la Península Ibérica (790 m) y el 2º del mundo.
70	<i>Parque Natural de Cornalvo</i>	Este Parque Natural fue declarado en 2004 y se encuentra en las proximidades de Mérida. Destaca su entorno adhesionado y su presa romana del año 130 d.C.
72	<i>Orquídea Verde</i>	Hay 48 especies de orquídeas en nuestra Cuenca, pero la Orquídea Verde destaca por ser difícil de observar lejos del Guadiana. Su núcleo más abundante lo tenemos en el Parque Natural de Cornalvo.
73	<i>Geocaching</i>	El geocaching consiste en encontrar elementos escondidos por otras personas, con la única ayuda de las coordenadas de su ubicación. ¡Pon en práctica tu orientación, hay "tesoros" ocultos en todos lados!

## Leyenda

CASILLA		¿SABÍAS QUE?
74	<i>Embalse de Los Canchales</i>	Este Humedal de Importancia Internacional fue construido en 1991. Cuenta con unas novedosas infraestructuras ambientales que favorecen la vida de las especies faunísticas que lo frecuentan.
76	<i>Espátula</i>	Esta zancuda tan llamativa recibe su nombre por la forma de su peculiar y largo pico con forma de espátula. Es frecuente observarla en las orillas de los embalses.
77	<i>Río Gévora</i>	Este afluente del Guadiana por su margen derecha representa en su curso alto uno de los enclaves con mayor calidad ambiental de la Cuenca del Guadiana.
78	<i>Atrapamoscas</i>	Esta planta insectívora es un endemismo del suroeste de la Península Ibérica, con interesantes poblaciones en las proximidades del curso alto y medio del río Gévora.
79	<i>Piscina Natural</i>	En el municipio de La Codosera, las frías y cristalinas aguas del río Gévora nos invitan al baño durante el caluroso verano en sus atractivas Piscinas Naturales.
80	<i>Especies Exóticas Invasoras</i>	Las Especies Exóticas Invasoras son la 2ª causa de pérdida de biodiversidad del planeta. El Camalote, el Nenúfar Mejicano, la Tortuga de Florida, la Almeja Asiática, el Pez Chino... Todas estas especies suponen una grave amenaza en la Cuenca del Guadiana y es necesario conocerlas y evitar su introducción, para luchar contra este problema que nos afecta a todos.
81	<i>Puente de Palmas de Badajoz</i>	Construido en el S. XV con 585 metros y 32 ojos, este puente también fue conocido como el Puente Bobo, ya que era el único que no cobraba peaje por ser cruzado.
83	<i>Fotografía</i>	Badajoz presume de uno de los atardeceres más bellos del Guadiana, con un río que discurre bajo los 4 puentes de la ciudad, para perderse por donde se pone el sol.
84	<i>Martín Pescador</i>	Más que un ave esta especie es un símbolo del Guadiana, presente en infinidad de tramos, adornando nuestro río con su eléctrico color azul.
85	<i>ZEPA Azud de Badajoz</i>	Desde el tramo urbano del Guadiana a su paso por Badajoz hasta 17 km aguas abajo, nuestro río fue declarado Zona de Especial protección para las Aves en 2004, registrando más de 135 especies de aves.

## Leyenda

CASILLA		¿SABÍAS QUE?
86	Afluente "Río Caya"	El río Caya (Caia en portugués) es afluente del río Guadiana y en un corto tramo de su curso final forma la frontera natural entre España y Portugal.
87	Extremadura - Portugal	Llegados a este punto, el río Guadiana se convierte en un río internacional, primero estableciendo frontera entre países y después adentrándose íntegramente en Portugal, manteniendo un amplio número de afluentes en la margen izquierda con procedencia Extremeña.
88	Puente Ajuda	Este puente sobre el Guadiana comunicaba Olivenza con Elvas. Mandado construir en 1510 por el rey portugués Manuel I, fue parcialmente destruido en 1709, durante la Guerra de Sucesión Española, y nunca ha sido reconstruido.
90	Vinos Ribera del Guadiana	La Denominación de Origen Ribera del Guadiana existe en Extremadura desde 1999, englobando seis zonas que se unen para elaborar sus vinos.
91	Embalse de Alqueva	Inaugurado en 2002, es el embalse con mayor capacidad de Europa Occidental, llegando a cubrir más de 90 km del río Guadiana a su paso por el Alentejo Portugués.
92	Playa de Cheles "La Dehesa"	Se trata de la segunda playa interior que ha conseguido una bandera azul, distintivo que otorga la Fundación Europea para la Educación Ambiental (FEE) por la buena calidad de sus aguas y el cumplimiento de la legislación.
93	Astronomía	El territorio del Guadiana puede presumir de ser uno de los lugares de Europa con menor contaminación lumínica, convirtiéndola en uno de los destinos estivales idóneos para los aficionados a observar estrellas.
95	Destino Starlight Alqueva	Alqueva fue el primer territorio del mundo acreditado como Destino Turístico Starlight en 2011 por la Fundación Starlight, certificación respaldada por la UNESCO y la Unión Astronómica Internacional (IAU).
96	Kite Surf	En algunos embalses del Guadiana, los días de viento, es posible practicar el kitesurf, deporte heredero del windsurf que consiste en deslizarse por el agua propulsado por una cometa de grandes dimensiones.
97	Cigüeña Negra	Esta ave zancuda tiene un carácter poco sociable, por lo que se muestra esquiva a la presencia humana empleando cantiles rocosos y árboles aislados para criar.

## Leyenda

CASILLA		¿SABÍAS QUE?
98	<i>Menhir de Outeiro</i>	A lo largo de la Cuenca del Guadiana encontramos múltiples vestigios de la cultura megalítica, como dólmenes, menhires y asentamientos de más de 5.000 años de antigüedad.
99	<i>Buceo</i>	Las profundas aguas del embalse de Alqueva permiten la práctica del buceo con botella. Alange, Orellana o las Lagunas de Ruidera son otros enclaves donde bucear en en la Cuenca del Guadiana.
101	<i>Puente de Mourao</i>	Este puente-viaducto con 1.230 m de longitud y 12 pilares octogonales de 60 m de altura se encuentra sobre el río Guadiana en el embalse de Alqueva.
102	<i>Río Ardila</i>	Se considera el río más importante del suroeste extremeño. Puede decirse que el Ardila baña la mejor dehesa del mundo, la mayor masa ininterrumpida de quercíneas que se conserva a escala planetaria.
103	<i>Encina</i>	Esta especie emblema de nuestro bosque mediterráneo y dehesas, tiene un gran protagonismo a lo largo de todo el territorio del Guadiana. Su fruto, la bellota, es alimento de numerosas especies, como la Grulla común.
104	<i>Jamón ibérico de bellota</i>	De las dehesas del Guadiana nace uno de los productos más valorados en el mundo, el jamón ibérico de bellota, que se produce gracias a la cría extensiva en libertad de cerdos de pura raza.
106	<i>Agroturismo</i>	En el valle del Guadiana puedes vivir la experiencia de conocer de cerca el mundo agrario y rural. Alimentándote con productos recolectados en el huerto o fabricando artesanía en uno de sus establecimientos.
107	<i>Buitre Negro</i>	Es el ave de mayor tamaño de toda Europa y Asia, con una envergadura de más de 2,50 m. Prefiere anidar en grandes árboles como los alcornoques, al contrario que el Buitre leonado, que lo hace en la roca.
108	<i>Ponte ferroviaria de Serpa</i>	También conocido como Puente Ferroviario del Guadiana, fue atravesado por 1ª vez por una locomotora el 22 de marzo de 1878. Actualmente se encuentra cerrado al tráfico.
109	<i>Andalucía-Portugal</i>	La Cuenca del Guadiana mantiene su legado internacional, en esta ocasión entre Andalucía y Portugal.

## Leyenda

CASILLA		¿SABÍAS QUE?
110	<i>Parque Natural Sierra de Aracena</i>	Declarado en 1989, este Parque Natural se encuentra en las sierras del norte de Huelva. Destaca su amplia masa forestal de dehesas y Bosque Mediterráneo.
112	<i>Alcornoque</i>	Esta especie arbórea tiene querencia por las zonas de umbría. Aunque también produce bellotas, lo que más apreciamos de él es su corcho, el cual genera para protegerse de los incendios forestales.
113	<i>Corcho</i>	Cada alcornoque tarda unos 40 años en producir su primer corcho. Su principal destino son las industrias de tapón de corcho. Sus propiedades ignífugas, hidrófugas y poco peso lo sitúan como un material natural único.
114	<i>Parque Natural Vale do Guadiana</i>	Este espacio natural fue declarado en 1995. Destaca su zona de alto interés geológico denominada "Pulo do Lobo", donde el Guadiana se encajona en una pronunciada garganta rocosa hasta descender 20 m.
115	<i>Tirolina</i>	Entre Sanlúcar de Guadiana y Alcoutim podemos disfrutar de la primera tirolina transfronteriza del mundo y la más larga del Guadiana, con 720 m de recorrido
116	<i>Puente Internacional del Guadiana</i>	Este puente construido en 1991 une ambas orillas del Guadiana a través de sus 666 m de recorrido. Es el Puente más largo sobre el Guadiana, el 3º de Portugal y el 5º de España.
117	<i>Wake-Board</i>	En este tramo en el que nuestro río se encuentra próximo a su desembocadura, su navegabilidad a lo largo de 70 km permite la practica de deportes tan espectaculares como el Wake-Board.
118	<i>Reserva Natural Marismas de Castro Marim</i>	Localizado en el sotavento del Algarve, fue declarada como tal en 1975 por sus marismas, salinas, pastos y esteros en pleno estuario del Guadiana. Un ecosistema muy singular en el conjunto de nuestra Cuenca.
119	<i>Flamenco</i>	Esbelta y de pico curvo, es todo un símbolo de los humedales salinos, donde consigue como alimento los crustáceos y algas que pigmentan de rosa su plumaje.
120	<i>Desembocadura</i>	Entre los municipios de Ayamonte y Vila do Santo Antonio, el Guadiana se pierde en la inmensidad del Océano Atlántico en el accidente geográfico conocido como Golfo de Cádiz. ¡Enhorabuena, has ganado!

# de La Gota

**Queso Manchego**  
7

**Aparece**  
8

**Afluente Río Giguëla**  
9

**Parque Nacional Tablas de Daimiel**  
10

**de gota a gota...**  
11

**Pato Colorado**

**Arte Rupestre en las Sierras de Peloehe**  
33

**Alimoche**  
34

**Senderismo**

**Afluente Río Machel**  
64

**de gota a gota...**  
65

**Embalse de Alange**

**Encina**  
103

**Jamón Ibérico de Bellota**  
104

**de gota a gota...**  
105

**Reserva Natural Fluvial Río Guadarranque**  
28

**Pesca**  
29

**Yacimiento Paleontológico El Membrillar**  
30

**Embalse de Garcia Sola**  
31

**de gota a gota...**  
32

**Puente Medieval de Medellín**  
63

**Afluente Río Ardila**  
102

**Kayak**  
57

**Embalse de Zujar**  
58

**Abejaruco**  
59

**de gota a gota...**  
60

**Paddle Surf**  
61

**Vegas del Guadiana**  
62

**Puente de Mourão**  
101

**de gota a gota...**  
94

**Destino Starlight Alqueva**  
95

**Kite Surf**  
96

**Cigüeña Negra**  
97

**Menhir do Outeiro**  
98

**Buceo**  
99

**de gota a gota...**  
100

**Puente de Mourão**  
101

# del Guadiana

Reserva de la Biosfera La Mancha Húmeda

de gota... a gota... 21

de gota... a gota... 48

fotografía 83

Embalse de Gijara 22

de gota... a gota... 49

Pescador Martin 84

Parque Natural Lagunas de Ruidera 4

Embalse de La Biosfera de La Siberia 22

Embalse de La Serena 50

Azuad de Badajoz ZEPA 85

Buitre Leonado 25

Miel de la Siberia 23

Cordero de Extremadura 51

Afluente Rio Zujar 53

Grullas 52

Puente Ayuda 88

Vinos Ribera del Guadiana 90

de gota... a gota... 89

Extremadura-Portugal 87



de gota... a gota... 6

Afluente Rio Estena 27

Desaparece 5

de gota... a gota... 26

Torta de la Serena 55

Alqueva 91

Playa de Cheles "La Dehesa" 92

Astronomía 93

Reserva Natural Flavia de Guadalupe 28

Avutarda 56

de gota... a gota... 94

Kalk 57

de gota... a gota... 94

de gota... a gota... 94

de gota... a gota... 94

de gota... a gota... 94

de gota... a gota... 94

de gota... a gota... 94

de gota... a gota... 94

de gota... a gota... 94





de gota... a gota... 94

PONER PEGAMENTO EN ESTA PARTE

# PONER PEGAMENTO EN ESTA PARTE

SALIDA

- Jugador 1
- Jugador 2
- Jugador 3
- Jugador 4
- Jugador 5
- Jugador 6






Empieza tu partida de **La Gota** del Guadiana y descubre los atractivos que puedes encontrar en esta zona.

**DE GOTAS A GOTAS...**  
Avanza a la siguiente gota y vuelve a tirar.

**EMBALSE**  
Necesitamos almacenar agua. Esperas 1 turno para jugar.

**ESPACIOS NATURALES**  
Avanza 1 casilla sin hacer uso de su bonificación.

**PUENTE**  
Avanza 2 casillas sin hacer su bonificación.



**PONER PEGAMENTO EN ESTA PARTE**

**PONER PEGAMENTO EN ESTA PARTE**

Castilla-La Mancha 1	Aguila Imperial Ibérica 17	Ciervo Ibérico 19	Extremadura 20	Humedal Ramsar Embalse de Orellana 46	Desembocadura Golfo de Cádiz-Océano Atlántico de gota a gota... 120
Safari 4x4 18	Ciclisto 42	Playa de Orellana "Costa Dulce" 44	Nutria 45	Piscina Natural 79	Golfo de Cádiz-Océano Atlántico de gota a gota... LLEGASTE al FINAL ¡ENHORABUENA! 120
de gota a gota... 16	de gota a gota... 43	Afluente Río Gévora 77	Atrapamoscas 78	Flanenco 119	
Can de las Dehesas 41	Espátula 76	Wake-Board 117	Reserva Natural Marismas de Castro Marim 118		
Embalse de Los Inchales 74	de gota a gota... 75	Puente Internacional del Guadiana 116			
Tiroliña 115					

**ESPECIES EXÓTICAS INVASORAS**  
 Retrocede hasta la casilla de Salida.



GOBIERNO DE ESPAÑA  
 VICERRENCIA CUARTA DEL GOBIERNO PARA LA TRANSICIÓN ECOLÓGICA Y EL RETO DEMOGRÁFICO  
 CONSERVACIÓN DEL PATRIMONIO DEL GUADIANA

Para 2 casillas sin haber uso de bonificación.