

Lunes, 17 de septiembre de 2018

Sección III - Administración del Estado

Confederaciones Hidrográficas

Confederación Hidrográfica del Guadiana

ANUNCIO. Proyecto Canon Regulación y Tarifas de Utilización del Agua. Año 2019. Zona Occidental.

Confeccionado el PROYECTO DE CANON DE REGULACIÓN Y TARIFAS DE UTILIZACIÓN DEL AGUA. ZONA OCCIDENTAL a aplicar en el ámbito de dicha zona de la Confederación Hidrográfica del Guadiana, correspondiente al año 2.019, en cumplimiento de lo dispuesto en el vigente Reglamento del Dominio Público Hidráulico, aprobado por R.D. 849/1986 de 11 de Abril (BOE del 30 de Abril) se formaliza el presente trámite de INFORMACIÓN PÚBLICA, sobre dicho PROYECTO.

El importe de los diversos apartados a), b) y c) resultante para las distintas categorías de usuarios y para los diferentes intervalos de consumos unitarios se concreta en las tablas adjuntas, con cuyos valores se deducen los importes finales del Canon de Regulación y/o de la Tarifa de Utilización del Agua en aplicación de lo expuesto y definido en el Proyecto.

Dichos importes se publican en su doble formato, binomio por consumo (formato a utilizar con carácter general) y por superficie en el caso de usos agrícolas (para su uso de modo subsidiario o supletorio cuando no sea posible aplicar el formato binomio)

Asimismo se publican los importes aplicables al resto de usos

Durante un período de 15 (QUINCE) días, contados a partir de la fecha de inserción de la presente NOTA-ANUNCIO en el Boletín Oficial de la Provincia donde radique el aprovechamiento, podrán formularse las reclamaciones que procedan ante el Sr. Presidente de la Confederación Hidrográfica del Guadiana, Avenida Reina Sofía, 43 - 06800 MÉRIDA (BADAJOZ).

por los medios especificados en el art. 16 de la vigente Ley del Procedimiento Administrativo Común de las Administraciones Públicas, y preferiblemente por CORREO CERTIFICADO y testimoniante de la fecha de su presentación en la oficina de Correos.


Durante dicho PLAZO, y en horas hábiles de oficina, podrá ser examinado en las de esta Confederación Hidrográfica del Guadiana, en Ciudad Real: Carretera de Porzuna, 6, en



Lunes, 17 de septiembre de 2018

Badajoz: C/ Sinforiano Madroñero, 12, Mérida: Avenida Reina Sofía, 43 o Don Benito: Avenida de Badajoz s/n., el PROYECTO DE CANON DE REGULACIÓN Y TARIFAS DE UTILIZACIÓN DEL AGUA. ZONA OCCIDENTAL precitado.

PROPUESTA DE CANON DE REGULACION - AÑO 2019					
USUARIOS AGRICOLAS					
SISTEMA	Categ.	Euros / Hectárea			
ZONA OCCIDENTAL		a)	b)	c)	SUMA
ORELLANA Z.O. GRAVEDAD	B	9,62	8,26	39,39	57,27
"Tomas Directas	E	9,62	8,26	39,39	57,27
ZUJAR : Z.O. Aspersión	B	9,62	8,26	39,39	57,27
ZUJAR : Tomas Directas	E	9,62	8,26	39,39	57,27
CENTRO: ZONA OFICIAL	B	9,62	8,26		17,88
CENTRO: TOMAS DIRECTAS	E	9,62	8,26		17,88
MONTIJO GRAVEDAD	B	9,62	8,26	39,39	57,27
LOBON GRAVEDAD	B	9,62	8,26	39,39	57,27
SECTOR R	B	9,62	8,26	39,39	57,27
MONTIJO Aspersión. Sector e-1º.	B	9,62	8,26	39,39	57,27
LOBON Aspersión. Sect f-2º, g-2º	B	9,62	8,26	39,39	57,27
LOBON Asp. Arroyo S.S-Calamonte	B	9,62	8,26	39,39	57,27
MONTIJO Amp. Gravedad. Elevación	B	9,62	8,26	39,39	57,27
LOBON Amp. Gravedad. Elevación	B	9,62	8,26	39,39	57,27



Lunes, 17 de septiembre de 2018

MONTIJO Tomas Directas	E	9,62	8,26	39,39	57,27
LOBON Tomas Directas	E	9,62	8,26	39,39	57,27
PROSERPINA Y CORNALBO	G	9,62	8,26	39,39	57,27
REGULACION INDIRECTA	F	2,69	2,31	11,03	16,03
CUENCA MEDIA	D	9,62	8,26	39,39	57,27
CUENCA MEDIA	D´	9,62	8,26	39,39	57,27
CUENCA MEDIA	D"	9,62	8,26	39,39	57,27

PROPUESTA DE CANON DE REGULACION - AÑO 2019

USUARIOS DE ABASTECIMIENTOS


SISTEMA	Categ.	Euros / 1.000 m3.			SUMA
		a)	b)	c)	
ZONA OCCIDENTAL		a)	b)	c)	SUMA
TOMA EN EMBALSES Y RÍOS REGULADOS	(1)	8,02	6,88	32,83	47,73
REGULACIÓN INDIRECTA	F	2,25	1,93	9,19	13,36

USUARIOS INDUSTRIALES

SISTEMA	Categ.	Euros / 1.000 m3.			SUMA
		a)	b)	c)	
ZONA OCCIDENTAL		a)	b)	c)	SUMA
TOMA EN EMBALSES Y RÍOS REGULADOS	(1)	4,81	4,13	19,70	28,64
REGULACIÓN INDIRECTA	F	1,35	1,16	5,52	8,02


USUARIOS INDUSTRIALES NO CONSUNTIVOS

SISTEMA	Categ.	Euros / 1.000 m3.			SUMA
		a)	b)	c)	
ZONA OCCIDENTAL		a)	b)	c)	SUMA



Lunes, 17 de septiembre de 2018

TOMA EN EMBALSES Y RÍOS REGULADOS	(1)	0,96	0,83	3,94	5,73
REGULACIÓN INDIRECTA	F	0,27	0,23	1,10	1,60
(1) Usuarios clasificados en categorías B, E, D´ y G.					
Con toma en embalses, canales, acequias, etc., y en tramos de ríos con regulación.					
PROPUESTA DE TARIFA DE UTILIZACION DEL AGUA - AÑO 2019					
USUARIOS AGRICOLAS					
SISTEMA	Categ.	Euros / Hectárea			
ZONA OCCIDENTAL		a)	b)	c)	SUMA
ORELLANA Z.O. GRAVEDAD	B	42,25	13,88	7,92	64,05
"Tomas Directas	E	42,25	13,88	7,92	64,05
ZUJAR . Z.O. ASPERSION	B	0,00	0,00	30,83	30,83
"Tomas Directas RED	E	0,00	0,00	30,83	30,83
CENTRO: ZONA OFICIAL	B	-6,65	23,40		16,75
CENTRO: TOMAS DIRECTAS	E	-6,65	23,40		16,75
MONTIJO Z. O. Gravedad	B	0,00	0,00	5,81	5,81
LOBON Z. O. Gravedad	B	93,15	15,45	4,18	112,78
SECTOR R	B	0,00	0,00	0,00	0,00
MONTIJO Asp. Sector e-1º	B	0,00	0,00	5,81	5,81
LOBON Asp. Sect. f-2º, g-2º	B	343,66	4,83	4,18	352,67
LOBON Asp. Arroyo-Calamonte	B	37,47	4,06	4,18	45,71
MONTIJO Amp. Grav. Elevación	B	0,00	0,00	5,81	5,81
LOBON Amp. Grav. Elevación	B	209,28	3,97	4,18	217,43




Lunes, 17 de septiembre de 2018

MONTIJO Tomas Directas	E	0,00	0,00	5,81	5,81
LOBON Tomas Directas	E	93,15	15,45	4,18	112,78
PROPUESTA DE TARIFA DE UTILIZACION DEL AGUA - AÑO 2019					
USUARIOS DE ABASTECIMIENTOS					
SISTEMA	Categ.	Euros / 1.000 m3.			
ZONA OCCIDENTAL		a)	b)	c)	SUMA
ORELLANA TOMAS DIRECTAS	E	35,21	11,57	6,60	53,38
LOBON Amp. Grav. Elevación TOMAS DIRECTAS RED	E	174,40	3,31	3,48	181,19
MONTIJO Tomas Directas	E	0,00	0,00	4,84	4,84
LOBON Tomas Directas	E	77,63	12,88	3,48	93,99
	usuarios industriales				
SISTEMA	Categ.	Euros / 1.000 m3.			
ZONA OCCIDENTAL		a)	b)	c)	SUMA
ORELLANA Tomas Directas	E	21,13	6,94	3,96	32,03
LOBON Amp. Grav. Elevación TOMAS DIRECTAS RED	E	104,64	1,99	2,09	108,72
MONTIJO Tomas Directas	E	0,00	0,00	2,91	2,91
LOBON Tomas Directas	E	46,58	7,73	2,09	56,40
USUARIOS INDUSTRIALES NO CONSUNTIVOS					
SISTEMA	Categ.	Euros / 1.000 m3.			
ZONA OCCIDENTAL		a)	b)	c)	SUMA
ORELLANA Tomas Directas	E	4,23	1,39	0,79	6,41
LOBON Amp. Grav. Elevación	E	20,93	0,40	0,42	21,75




Lunes, 17 de septiembre de 2018

TOMAS DIRECTAS RED					
MONTIJO Tomas Directas	E	0,00	0,00	0,58	0,58
LOBON Tomas Directas	E	9,32	1,55	0,42	11,29
PROPUESTA BINOMIA DE					
CANON DE REGULACION 2019					
USUARIOS			AGRICOLAS		
SISTEMA					
	Categ.	m3/Ha.	Euros / 1.000 m3.		Euros / Ha.
ZONA OCCIDENTAL		Dotación de cálculo	a)	b)	c)
ORELLANA Z.O. GRAVEDAD	B	6.000	1,60	1,38	39,39
"Tomas Directas	E	6.000	1,60	1,38	39,39
ZUJAR : Z.O. Aspersión	B	6.000	1,60	1,38	39,39
ZUJAR : Tomas Directas	E	6.000	1,60	1,38	39,39
ZONA CENTRO	B	6.000	1,60	1,38	
ZONA CENTRO. TOMAS DIRECTAS	E	6.000	1,60	1,38	
MONTIJO Z. O. Gravedad	B	6.000	1,60	1,38	39,39
LOBON Z. O. Gravedad	B	6.000	1,60	1,38	39,39
SECTOR R	B	6.000	1,60	1,38	39,39
MONTIJO Aspersión. Sector e-1º.	B	6.000	1,60	1,38	39,39
LOBON Aspersión. Sect f-2º, g-2º	B	6.000	1,60	1,38	39,39



Lunes, 17 de septiembre de 2018

LOBÓN Arroyo S.S-Calamonte	B	6.000	1,60	1,38	39,39
MONTIJO Amp. Gravedad Elevación	B	6.000	1,60	1,38	39,39
LOBON Amp. Gravedad Elevación	B	6.000	1,60	1,38	39,39
MONTIJO Tomas Directas	E	6.000	1,60	1,38	39,39
LOBÓN Tomas Directas	E	6.000	1,60	1,38	39,39
PROSERPINA Y CORNALBO	G	6.000	1,60	1,38	39,39
REGULACION INDIRECTA	F	6.000	0,45	0,39	11,03
CUENCA MEDIA	D	6.000	1,60	1,38	39,39
CUENCA MEDIA	D´	6.000	1,60	1,38	39,39
CUENCA MEDIA	D"	6.000	1,60	1,38	39,39
PROPUESTA BINOMIA DE					
CANON DE REGULACION 2019					
Para consumos inferiores a 500 m3/Ha.					
USUARIOS			AGRICOLAS		
SISTEMA	Categ.	m3/Ha.	euros/Ha.		euros/Ha
ZONA OCCIDENTAL		Dotación	a)	b)	c)
ORELLANA Z.O. GRAVEDAD	B	<500	1,92	1,65	39,39
"Tomas Directas	E	<500	1,92	1,65	39,39
ZUJAR : Z.O. Aspersión	B	<500	1,92	1,65	39,39
ZUJAR : Tomas Directas	E	<500	1,92	1,65	39,39
ZONA CENTRO	B	<500	1,92	1,65	



Lunes, 17 de septiembre de 2018

ZONA CENTRO. TOMAS DIRECTAS	E	<500	1,92	1,65	
MONTIJO Z. O. Gravedad	B	<500	1,92	1,65	39,39
LOBON Z. O. Gravedad	B	<500	1,92	1,65	39,39
SECTOR R	B	<500	1,92	1,65	39,39
MONTIJO Aspersión. Sector e-1º.	B	<500	1,92	1,65	39,39
LOBON Aspersión. Sect f-2º, g-2º	B	<500	1,92	1,65	39,39
LOBÓN Arroyo S.S-Calamonte	B	<500	1,92	1,65	39,39
MONTIJO Amp. Gravedad Elevación	B	<500	1,92	1,65	39,39
LOBON Amp. Gravedad Elevación	B	<500	1,92	1,65	39,39
MONTIJO Tomas Directas	E	<500	1,92	1,65	39,39
LOBÓN Tomas Directas	E	<500	1,92	1,65	39,39
PROSERPINA Y CORNALBO	G	<500	1,92	1,65	39,39
REGULACION INDIRECTA	F	<500	0,54	0,46	11,03
CUENCA MEDIA	D	<500	1,92	1,65	39,39
CUENCA MEDIA	D´	<500	1,92	1,65	39,39
CUENCA MEDIA	D"	<500	1,92	1,65	39,39
PROPUESTA BINOMIA DE					
TARIFA UTILIZACION AGUA 2019					
USUARIOS			AGRICOLAS		
SISTEMA	Categ.	m3/Ha.	Euros / 1.000 m3.	Euros / Ha.	



Lunes, 17 de septiembre de 2018

ZONA OCCIDENTAL		Dotación de cálculo	a)	b)	c)
ORELLANA Z.O. GRAVEDAD	B	8.500	4,97	1,63	7,92
"Tomas Directas	E	8.500	4,97	1,63	7,92
ZUJAR . Z.O. ASPERSION	B	5.000	0,00	0,00	30,83
"Tomas Directas RED	E	5.000	0,00	0,00	30,83
ZONA CENTRO	B	7.500	-0,89	3,12	
ZONA CENTRO. TOMAS DIRECTAS	E	7.500	-0,89	3,12	
MONTIJO Z. O. Gravedad	B	6.000	0,00	0,00	5,81
LOBON Z. O. Gravedad	B	7.000	13,31	2,21	4,18
MONTIJO Asp. Sector e-1º	B	3.500	0,00	0,00	5,81
LOBON Asp. Sect. f-2º, g-2º	B	2.000	171,83	2,42	4,18
LOBÓN Arroyo-Calamonte	B	4.500	8,33	0,90	4,18
MONTIJO Amp. Grav. Elevación	B	5.000	0,00	0,00	5,81
LOBON Amp. Grav. Elevación	B	6.000	34,88	0,66	4,18
MONTIJO Tomas Directas	E	6.000	0,00	0,00	5,81
LOBÓN Tomas Directas	E	7.000	13,31	2,21	4,18
PROPUESTA BINOMIA DE					
TARIFA UTILIZACION AGUA 2019					
Para consumos inferiores a 500 m3/Ha.					
USUARIOS			AGRICOLAS		
SISTEMA	Categ.	m3/Ha.	euros/Ha.	euros/Ha	.



Lunes, 17 de septiembre de 2018

ZONA OCCIDENTAL		Dotación	a)	b)	c)
ORELLANA Z.O. GRAVEDAD	B	<500	8,45	2,78	7,92
"Tomas Directas	E	<500	8,45	2,78	7,92
ZUJAR . Z.O. ASPERSION	B	<500	0,00	0,00	30,83
"Tomas Directas RED	E	<500	0,00	0,00	30,83
ZONA CENTRO	B	<500	-1,33	4,68	
ZONA CENTRO. TOMAS DIRECTAS	E	<500	-1,33	4,68	
MONTIJO Z. O. Gravedad	B	<500	0,00	0,00	5,81
LOBON Z. O. Gravedad	B	<500	18,63	3,09	4,18
MONTIJO Asp. Sector e-1º	B	<500	0,00	0,00	5,81
LOBON Asp. Sect. f-2º, g-2º	B	<500	34,37	0,97	4,18
LOBÓN Arroyo-Calamonte	B	<500	3,75	0,81	4,18
MONTIJO Amp. Grav. Elevación	B	<500	0,00	0,00	5,81
LOBON Amp. Grav. Elevación	B	<500	20,93	0,79	4,18
MONTIJO Tomas Directas	E	<500	0,00	0,00	5,81
LOBÓN Tomas Directas	E	<500	18,63	3,09	4,18

Badajoz, 4 de septiembre de 2018

Roberto Carballo Vinagre
SECRETARIO GENERAL